Neugestaltung Vorplatz Uhlandschule

Bürgerbeteiligung Auswertung

STADTMANNHEIM²

Bürgerbeteiligung zum Vorplatz der Uhlandschule

Übersicht

- Projektbeschreibung *Seite 3*
- Auswertung der Fragen aus den Beteiligungsformaten *Seite 5*
- Gestaltungideen und Wünsche *Seite 15*
- Fazit *Seite 21*
- Zeitplan *Seite 22*

Folgende Termine und Formate wurden im Rahmen der Bürgerbeteiligung im Herbst 2022 angeboten

XR-Part Beteiligungstour (vor Ort mit Tablet) 25.+26.10.2022

XR-Part Beteiligungsraum (Digitaler Raum) 10.11.2022

Spaziergang und Bürgerbeteiligung (Uhlandschule) 18.11.2022

Bürgerbeteiligung zum Vorplatz der Uhlandschule

Beteiligungsformate Herbst / Winter 2022

Spaziergang vor Ort und

Bürgerbeteiligung 18.11.2022

XR-Beteiligungsraum (Digitaler Raum)

XR-Beteiligungstour (vor Ort mit Tablet)

STADTMANNHEIM²

Bürgerbeteiligung zum Vorplatz der Uhlandschule

Partner im Verbundteam des Forschungsprojekt mit der FH-Erfurt

MANNHEIM²

FREUDE.
JOY.
JOIE.
BONN.

Stadt Köln

Hanse- und Universitätsstadt
ROSTOCK

GEFÖRDERT VOM
Bundesministerium
für Bildung
und Forschung

FACHHOCHSCHULE ERFURT UNIVERSITY OF APPLIED SCIENCES

inpixon Indoor Intelligence

ISP
Institut für Stadtforschung, Planung und Kommunikation
der Fachhochschule Erfurt

zebralog

TriCAT

VDI|VDE|IT

In dem Projekt werden Angebote zur Bürgerbeteiligung mit neuen Technologien sogenannter erweiterter Realität (XR) entwickelt und erprobt. Das Besondere der Anwendungen ist, dass die reale Umgebung des Platzes durch virtuelle Darstellungen erweitert wird.
Die entwickelte XR-Plattform wird anhand von ausgewählten partizipativen Stadtplanungsprozessen erprobt und weiterqualifiziert. Mit Hilfe qualitativer und quantitativer Methoden werden die Perspektiven der Nutzenden erfasst und ausgewertet, u.a. hinsichtlich Potentialen und Grenzen sozialer Interaktionen und Kollaborationen innerhalb und mit XR-Technologien. Zudem werden neue Erkenntnisse zur verbesserten Teilhabe der Bürger:innen in städtischen Planungs-prozessen und zur Identifizierung innovativer Interaktionsmöglichkeiten sowohl zwischen den am Prozess beteiligten Akteure als auch zwischen den Menschen und ihrer räumlichen Umgebung erwartet.

Bürgerbeteiligung zum Vorplatz der Uhlandschule

Übersicht der Fragen aus den Beteiligungsformaten

- Ortsbezug: Ich wohne…?
- Wie erreichen Sie den Platz vor der Uhlandschule in der Regel?
- Wie nutzen Sie den Platz vor der Uhlandschule?
- Was ist Ihr Lieblingsort auf dem Platz vor der Uhlandschule?
- Wo würde Ihrer Meinung nach der ideale Weg über den platz verlaufen?
- Wenn Sie die Wahl hätten, wie viel Parkplatzfläche und Gemeinschaftsfläche sollte der Platz bieten?
- Wie wichtig ist Ihnen, dass Klimaschutzaspekte im Sinne der Klimaneutralität auch bei der Neugestaltung des Platzes berücksichtigt werden?
- Wie gerne halten Sie sich an heißen Sommertagen auf dem Uhlandplatz auf?
- Was bräuchte der Uhlandplatz aus Ihrer Sicht, um an heißen Tagen einen angenehmen Aufenthalt zu ermöglichen?

Bürgerbeteiligung zum Vorplatz der Uhlandschule

Frage: Ortsbezug: Ich wohne…?

Gesamt

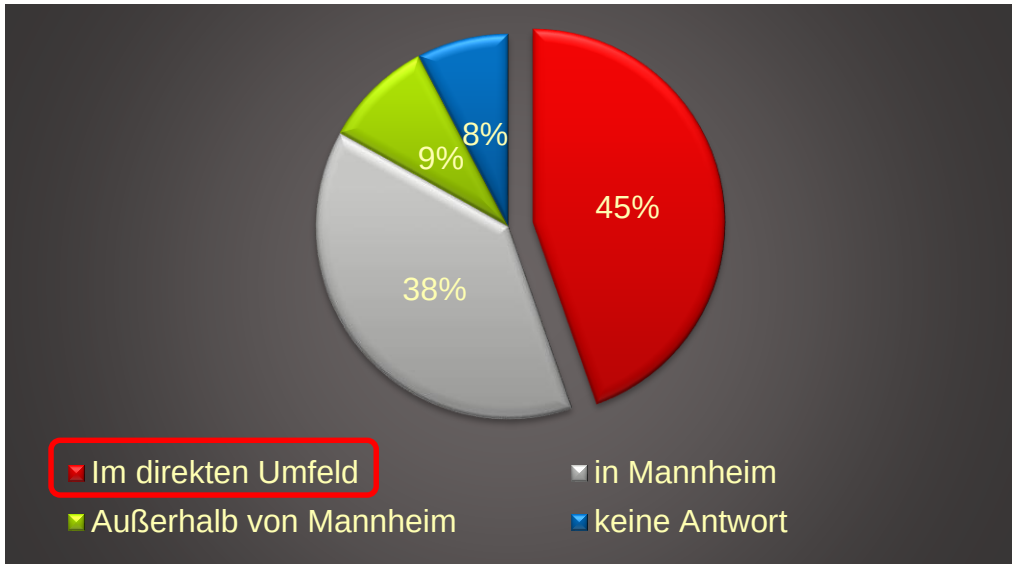

Spaziergang / Bürgerbeteiligung 15 Antworten

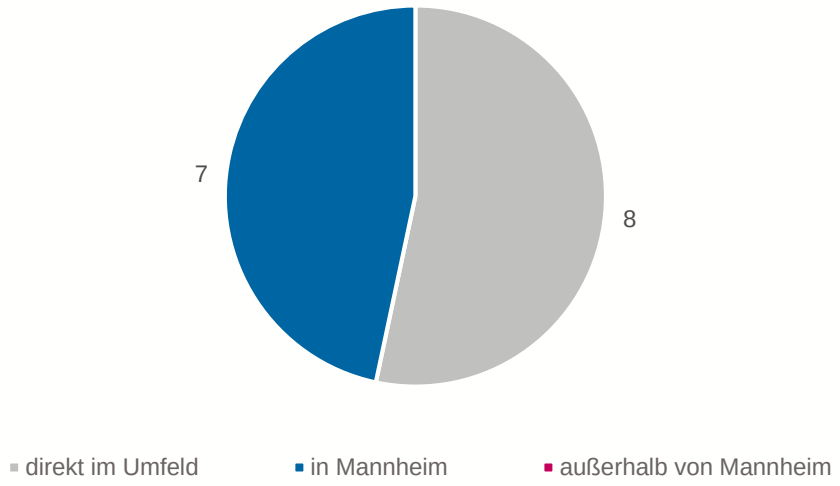

XR-Beteiligungstour 50 Antworten

- Im direkten Umfeld der Uhlandschule: 21
- In Mannheim: 18
- Außerhalb von Mannheim: 6
- Keine Antwort: 5

Aufgrund der Unterschiedlichen Formate und Darstellungsmöglichkeiten (3D / 2D / Vorort) kann es zur Abweichungen in der Fragestellung bzw. Antwortmöglichkeiten kommen.

Bürgerbeteiligung zum Vorplatz der Uhlandschule

Frage: Wie erreichen Sie den Platz vor der Uhlandschule in der Regel?

Gesamt

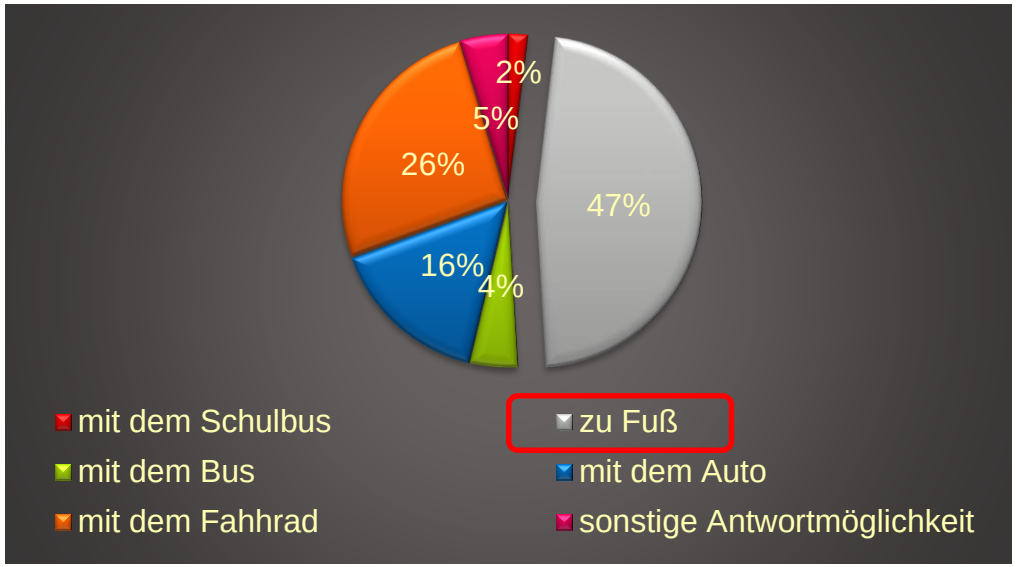

Spaziergang / Bürgerbeteiligung 19 Antworten

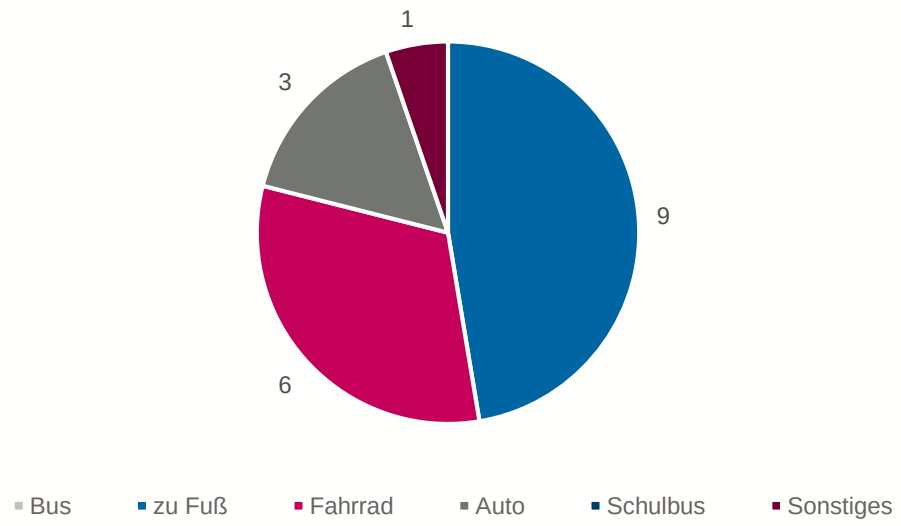

XR-Beteiligungstour 81 Antworten

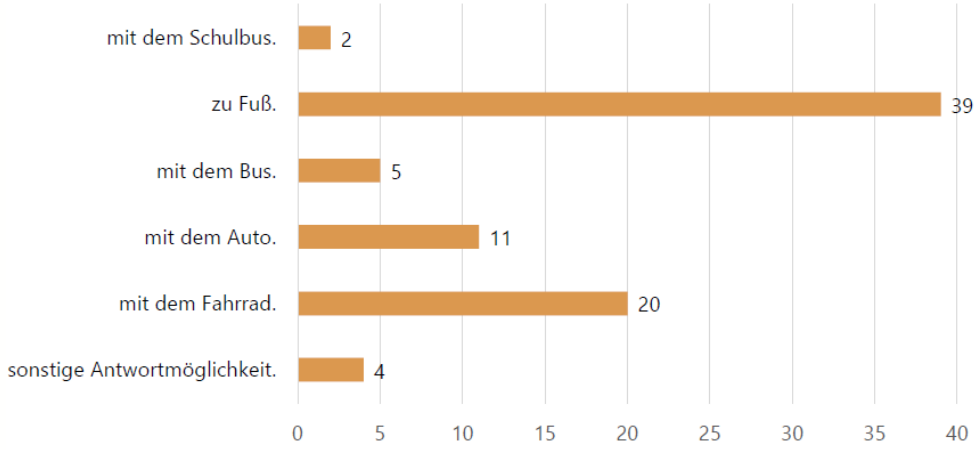

XR-Beteiligungsraum 8 Antworten

- Mit dem Schulbus: 0
- Zu Fuß: 3
- Mit dem Bus: 0
- Mit dem Auto: 3
- Mit dem Fahrrad: 2
- Sonstige Antwortmöglichkeit: 0

Aufgrund der Unterschiedlichen Formate und Darstellungsmöglichkeiten (3D / 2D / Vorort) kann es zur Abweichungen in der Fragestellung bzw. Antwortmöglichkeiten kommen.

Bürgerbeteiligung zum Vorplatz der Uhlandschule

Frage: Wie nutzen Sie den Platz vor der Uhlandschule?

Gesamt

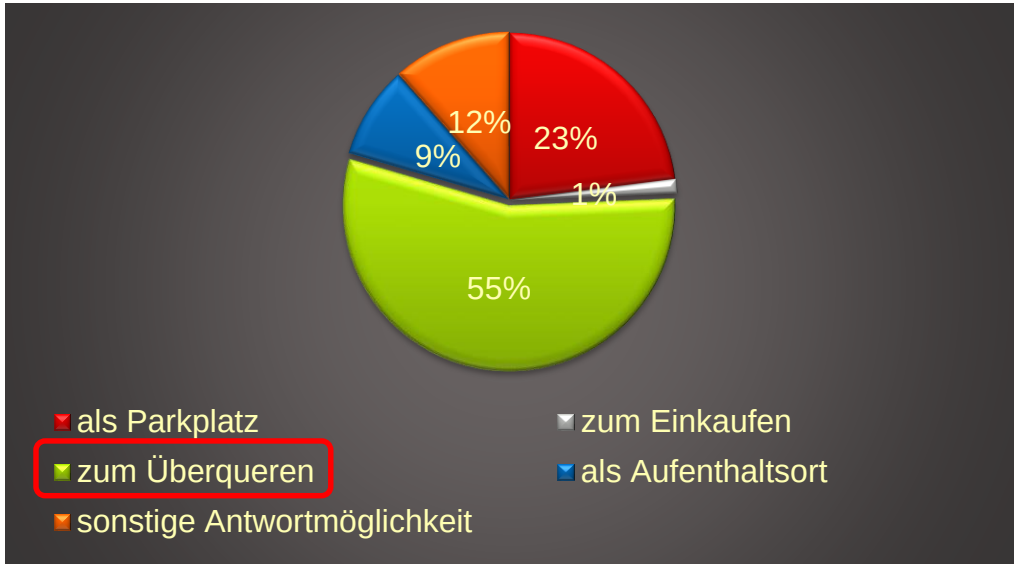

Spaziergang / Bürgerbeteiligung 17 Antworten

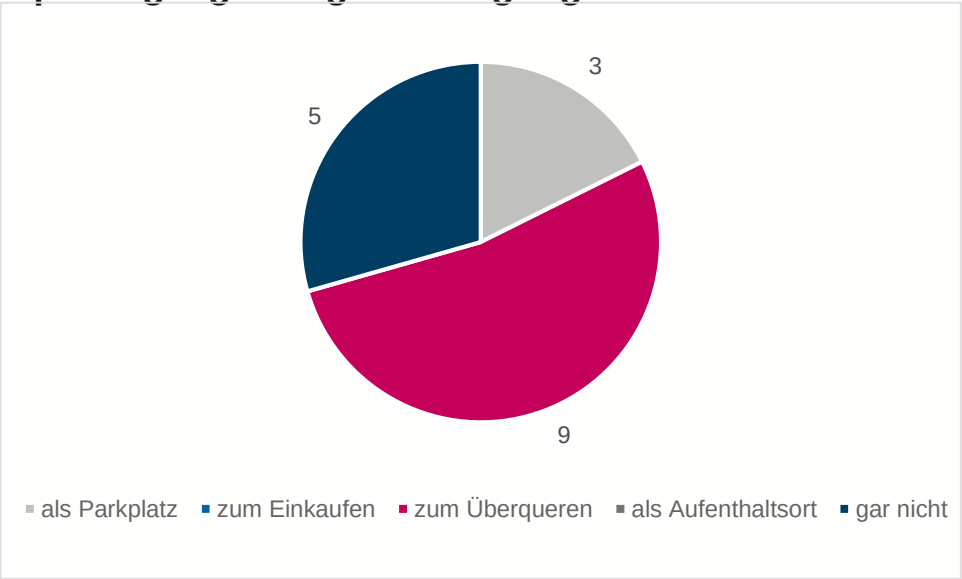

XR-Beteiligungstour 49 Antworten

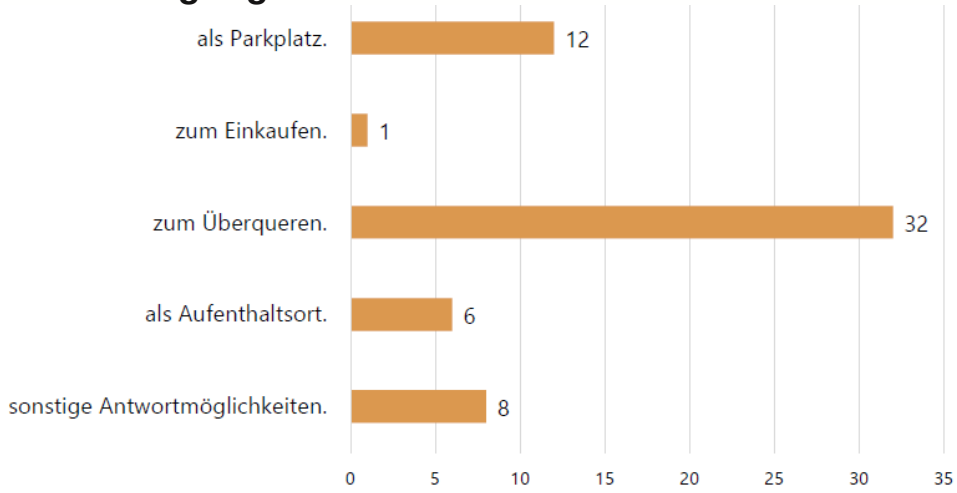

XR-Beteiligungsraum 7 Antworten

- Als Parkplatz: 3
- Zum Einkaufen: 0
- Zum Überqueren: 2
- Als Aufenthaltsort: 1
- Sonstige Antwortmöglichkeit: 1 (keine Nutzung)

Aufgrund der Unterschiedlichen Formate und Darstellungsmöglichkeiten (3D / 2D / Vorort) kann es zur Abweichungen in der Fragestellung bzw. Antwortmöglichkeiten kommen.

Bürgerbeteiligung zum Vorplatz der Uhlandschule

Frage: Was ist Ihr Lieblingsort auf dem Platz vor der Uhlandschule?

Spaziergang / Bürgerbeteiligung

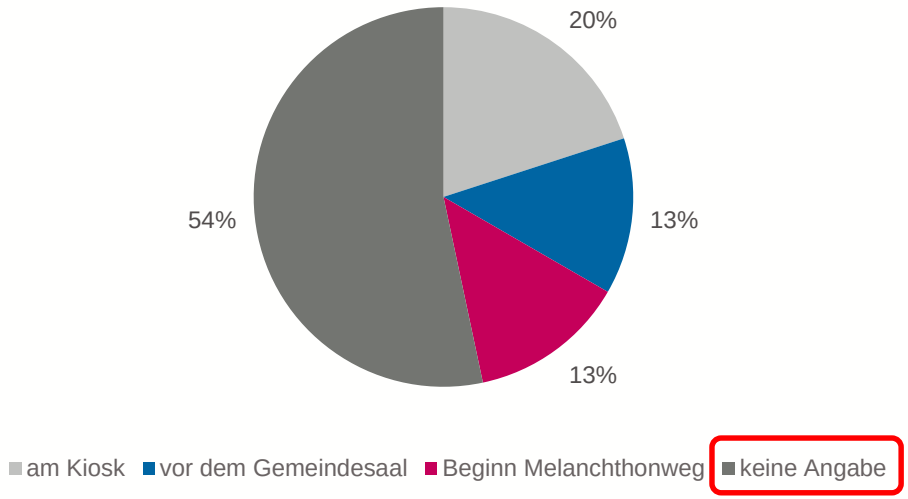

XR-Beteiligungsraum 4 Antworten

XR-Beteiligungstour 50 Antworten

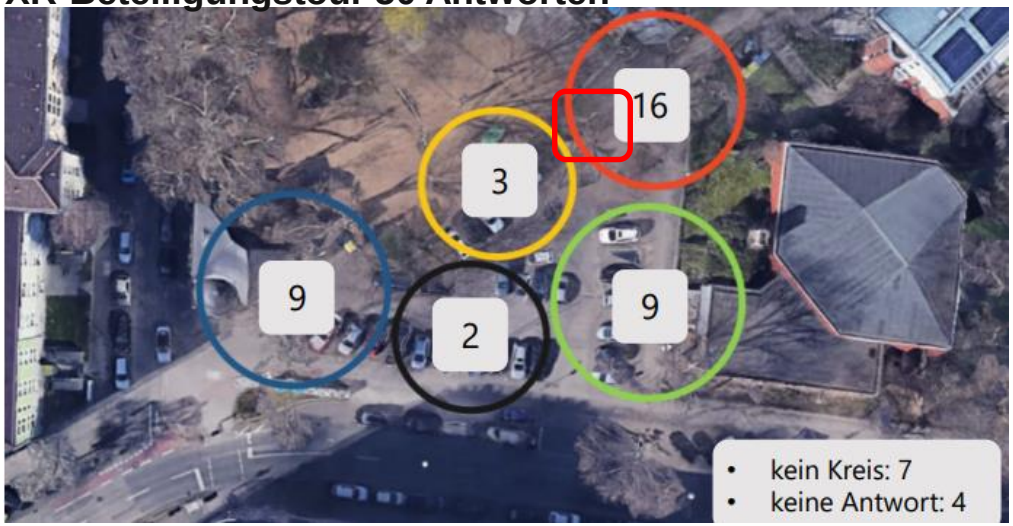

Auf dem Tablet den gewünschten Ort markieren.



Aufgrund der Unterschiedlichen Formate und Darstellungsmöglichkeiten (3D / 2D / Vorort) kann es zur Abweichungen in der Fragestellung bzw. Antwortmöglichkeiten kommen.

Bürgerbeteiligung zum Vorplatz der Uhlandschule

Frage: Wo würde Ihrer Meinung nach der ideale Weg über den platz verlaufen?

Spaziergang / Bürgerbeteiligung

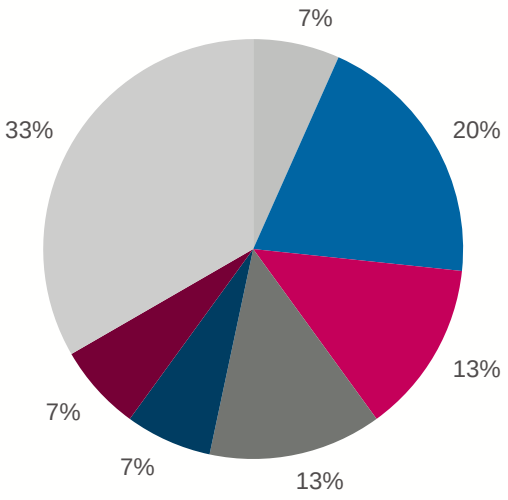

- direkt am Gemeindehaus vorbei
- Verlängerung Melanchtonweg, quer über den Platz
- Verlängerung Melanchtonweg, quer über den Platz und zusätzlich direkt am Gemeindehaus vorbei
- Verlängerung Melanchtonweg, quer über den Platz und zusätzlich vor den Autos am Gemeindehaus vorbei
- Entlang Lange Rötterstraße hinter erster Autoreihe
- Zickzack über den Platz
- keine Angabe

XR-Beteiligungstour 50 Antworten

Auf dem Tablet den gewünschten Weg einzeichnen.

Aufgrund der Unterschiedlichen Formate und Darstellungsmöglichkeiten (3D / 2D / Vorort) kann es zur Abweichungen in der Fragestellung bzw. Antwortmöglichkeiten kommen.

Bürgerbeteiligung zum Vorplatz der Uhlandschule

Frage: Wenn Sie die Wahl hätten, wie viel Parkplatzfläche und Gemeinschaftsfläche sollte der Platz bieten?

Gesamt

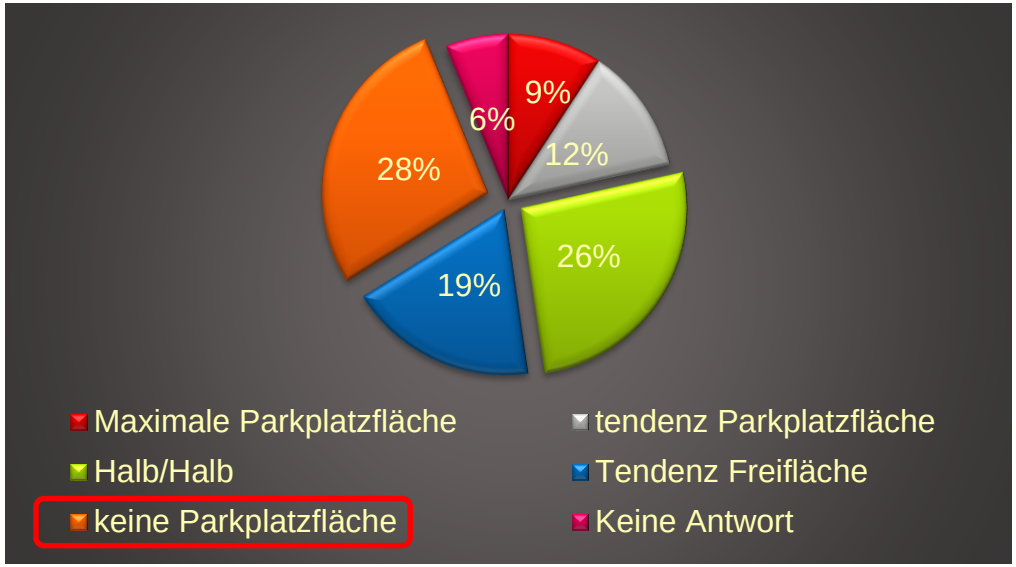

Spaziergang / Bürgerbeteiligung 15 Antworten

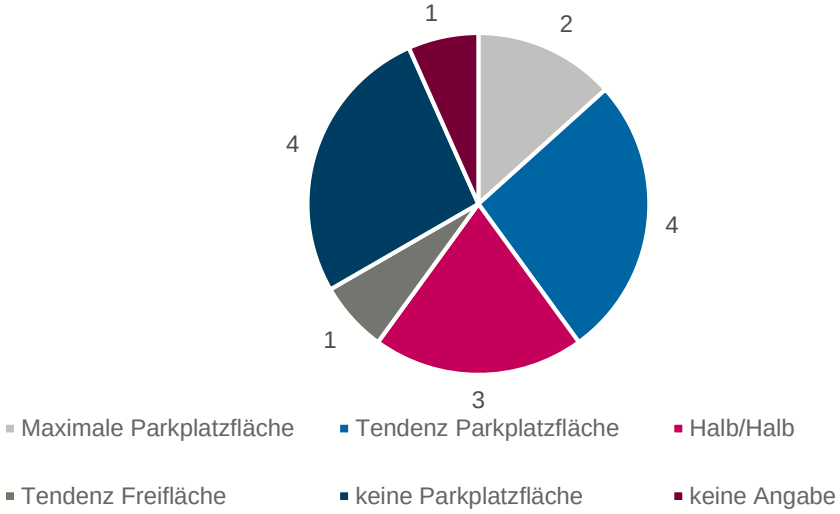

XR-Beteiligungstour 50 Antworten

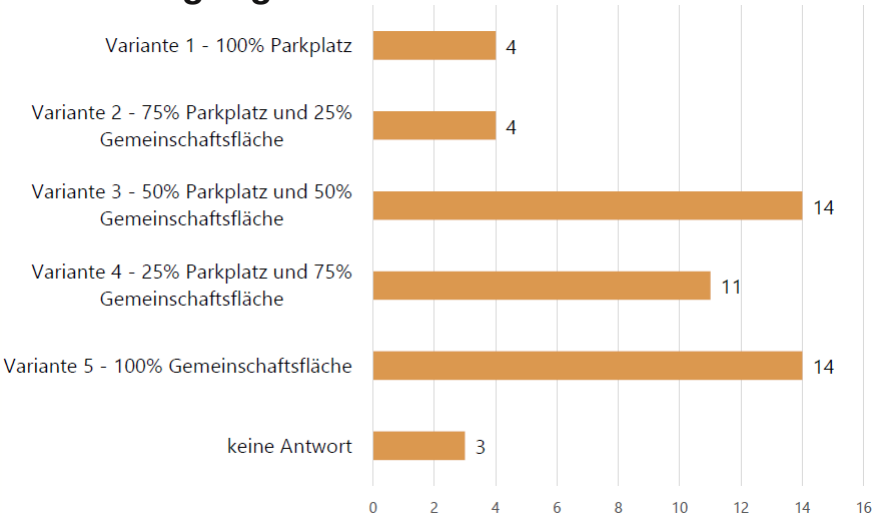

Aufgrund der Unterschiedlichen Formate und Darstellungsmöglichkeiten (3D / 2D / Vorort) kann es zur Abweichungen in der Fragestellung bzw. Antwortmöglichkeiten kommen.

Bürgerbeteiligung zum Vorplatz der Uhlandschule

Frage: Wie wichtig ist Ihnen, dass Klimaschutzaspekte im Sinne der Klimaneutralität auch bei der Neugestaltung des Platzes berücksichtigt werden?

Gesamt

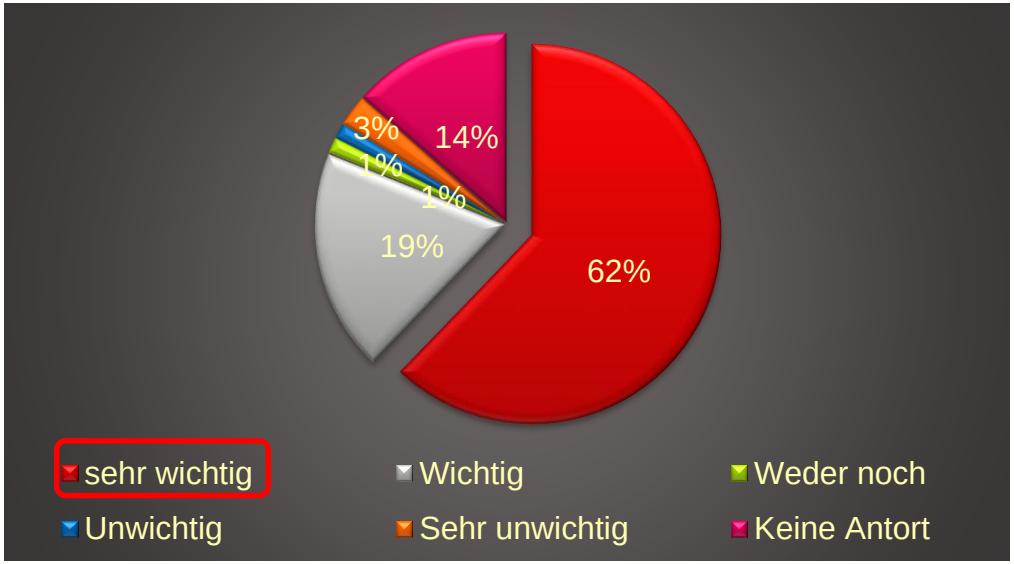

Spaziergang / Bürgerbeteiligung 15 Antworten

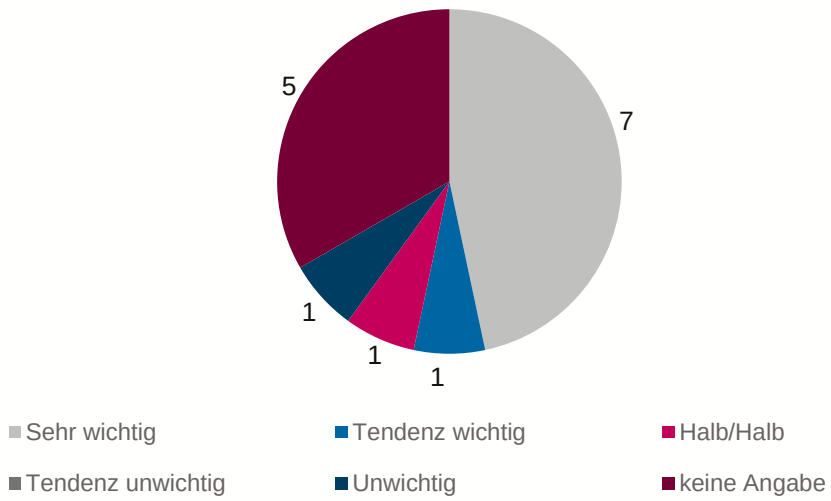

XR-Beteiligungstour 50 Antworten

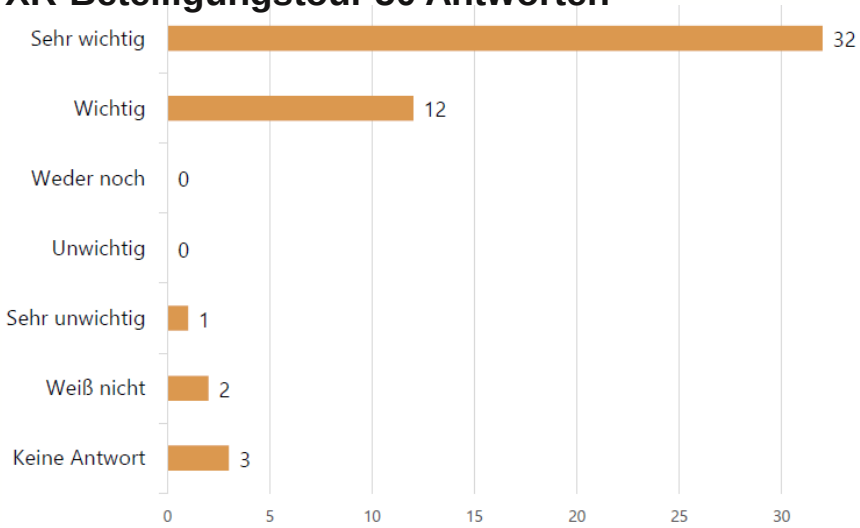

XR-Beteiligungsraum 8 Antworten

- Sehr wichtig: 7
- Wichtig: 1
- Weder noch: 0
- Unwichtig: 0
- Sehr unwichtig: 0
- Weiß nicht: 0

Aufgrund der Unterschiedlichen Formate und Darstellungsmöglichkeiten (3D / 2D / Vorort) kann es zur Abweichungen in der Fragestellung bzw. Antwortmöglichkeiten kommen.

Bürgerbeteiligung zum Vorplatz der Uhlandschule

Frage: Wie gerne halten Sie sich an heißen Sommertagen auf dem Uhlandplatz auf?

XR-Beteiligungstour 46 Antworten

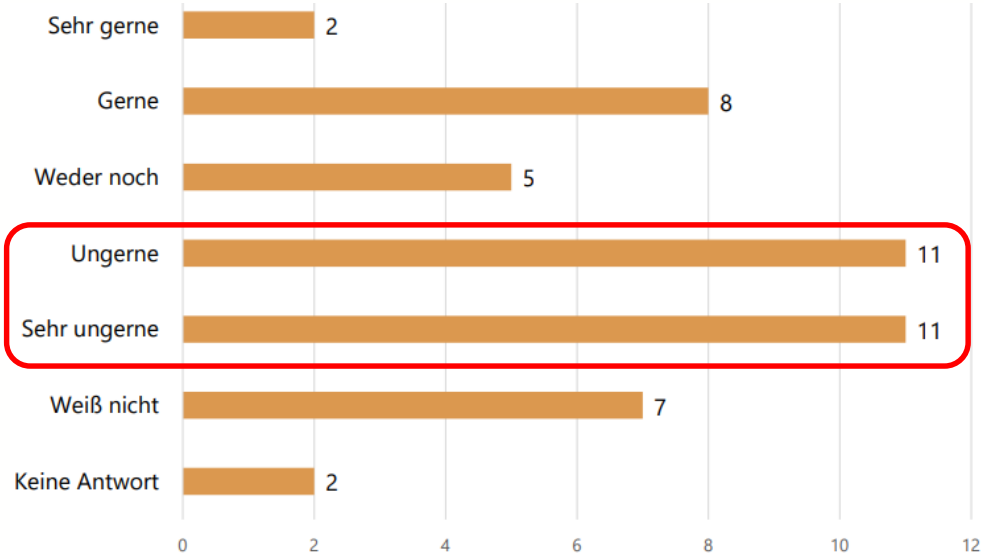

„Beschattete Sitzmöglichkeiten, Cafebetrieb"

„Gras, Asphalt weg, Bäume für Schatten"

„Schatten, aber keine Platanen wegen der schlimmen Pollen. Wasserlauf wäre schön für Atmosphäre und für die Kids. Barfußpfad."

„Rasenfläche, Beete, Sonnenschutz, Trinkwasserquelle"

XR-Beteiligungsraum 6 Antworten

- Sehr gerne: 0
- Gerne: 0
- Weder noch: 1
- Ungerne: 2
- Sehr ungerne: 3
- Weiß nicht: 0

Aufgrund der Unterschiedlichen Formate und Darstellungsmöglichkeiten (3D / 2D / Vorort) kann es zur Abweichungen in der Fragestellung bzw. Antwortmöglichkeiten kommen.

Bürgerbeteiligung zum Vorplatz der Uhlandschule

Frage: Was bräuchte der Uhlandplatz aus Ihrer Sicht, um an heißen Tagen einen angenehmen Aufenthalt zu ermöglichen?

XR-Beteiligungstour

- Eis Laden, Café
- Wiese, Bäume, Beete
- Zusätzliche Schattenspender, Schatten, Sonnenschutz
- Trinkwasserquelle, Wasserspender
- Offenes Wasser (z.B. (Spring-)Brunnen, Wasserlauf, Teich
- Schwimmbad, Wasserspielplatz
- Aufenthaltsqualität für Kinder
- Sitzmöglichkeiten im Schatten
- Trennung von Autos und Verkehr, weniger Autos
- Kalte Halle
- Barfußpfad
- Beschattete Sitzmöglichkeiten, Cafebetrieb
- Gras, Asphalt weg, Bäume für Schatten
- Schatten, aber keine Platanen wegen der schlimmen Pollen. Wasserlauf wäre schön für Atmosphäre und für die Kids. Barfußpfad.
- Rasenfläche, Beete, Sonnenschutz, Trinkwasserquelle

XR-Beteiligungsraum 8 Antworten

- Mehr Schatten
- Mehr Sitzmöglichkeiten
- Stärken des Zugangs für Alle
- Eindeutige Nutzungszuweisung
- Mehr Begrünung (v.a. Bäume u. Entsiegelung)
- Mehr blaue Infrastruktur
- Spielgeräte
- Weniger Verkehrsaufkommen

„Es wäre überhaupt erst einmal sinnvoll einen Aufenthaltscharakter zu schaffen, momentan ist alles zugeparkt und trist. Ich wünschte es gäbe überhaupt die Möglichkeit, dass sich mit anderen dort zu treffen oder zu verabreden.

„[...] und es wirklich an Par kplätzen mangelt, würde ich den Ausbau der Parkmöglichkeiten bevorzugen."

„Hier auch alle Menschen mitdenken. Kinder, Ältere, Frauen/Mädchen, Mobilitätseingeschränkte, ... Auch Freiräume zur aktiven Gestaltung und zur Aneignung in der späteren Nutzung bieten. "

Bürgerbeteiligung zum Vorplatz der Uhlandschule

Gestaltungsideen oder Wünsche der Unterschiedlichen Formate bzw. Themen.

„Platz zum Hinsetzen und Treffen“

„Viel Sitzflächen teils mit Überdachung, Elemente zum Skaten, Hochbeete, viele Pflanzen, Trennung zum Fahrradweg“

„Kiosk mehr in Platz einbeziehen, Platz um Kiosk gestalten, Sitzgelegenheiten, einfaches Café, Durchgang erweitern, vorhandenes mit einbeziehen, viel Grün“

„Parkplätze für die Uhlandschule“

Bürgerbeteiligung zum Vorplatz der Uhlandschule

Frage: Gestaltungsideen oder Wünsche?

XR-Beteiligungstour

- Schaffung von Gastronomie
- Integration der Fläche in das Schulgelände für z.B. Mensa, Lehrerparkplätze, Parkplätze allgemein, Spiel- und Bewegungsfläche für Schüler*innen, Sporthalle
- Freizeitangebote schaffen (Fußballplatz, Spielplatz, Elemente zum Skaten, Wasserspielplatz, Trampolin, Basketballkorb, Raum zum Treffen und Entspannen, W-Lan)
- Schaffung von Einkaufsmöglichkeit (Bäcker, Kiosk erweitern/integrieren, mit Sitzgelegenheiten, Supermarkt, Fairteiler)
- Sitz- und Aufenthaltsgelegenheiten (Bänke, mit Überdachung, Hängematten, Liegemöglichkeiten, Sitzgruppen)
- Gestaltung der Parkplätze verbessern
- Schaffung von Hochbeeten, Garten, Urban Gardening
- Begrünung (Pflanzen, Bäume, Wiese), Entsiegelung, Schaffung eines Parks
- Trennung zu den Radwegen
- Fußwegebeziehungen beibehalten
- Schaffung Tiefgarage, Parkplätze, Lehrerparkplätze, Carport
- Kooperation mit der Melanchtongemeinde in Nutzung, z.B. für Mensa oder Tiefgarage

„Platz zum Hinsetzen und Treffen“

„Viel Sitzflächen teils mit Überdachung, Elemente zum Skaten, Hochbeete, viele Pflanzen, Trennung zum Fahrradweg“

„Kiosk mehr in Platz einbeziehen, Platz um Kiosk gestalten, Sitzgelegenheiten, einfaches Café, Durchgang erweitern, vorhandenes mit einbeziehen, viel Grün“

„Parkplätze für die Uhlandschule“

Bürgerbeteiligung zum Vorplatz der Uhlandschule

Frage: Gestaltungsideen oder Wünsche?

XR-Beteiligungsraum

- Begrüßung der Neugestaltung
- Begrünung (Pflanzen, Bäume, Wiese) Entsiegelung
- Sitz u. –Aufenthaltsgelegenheiten (Bänke, mit Überdachung, Hängematten, Sitzgruppen)
- Maßnahmen zur Klimaanpassung (Schatten)
- Tiefgarage
- Parkplätze(teilweise) erhalten, Parkraummanagement für gesamte Gebiet
- Multifunktionaler Raum (Nutzungsmischung)
- Wochenmarkt
- Kiosk mehr Raum geben, gastronomische Freifläche
- Akteure und Anwohner*innen vor Ort einbinden, Verantwortung in Gestaltung an lokale Akteure verteilen, Initiative vor Ort etablieren

Bürgerbeteiligung zum Vorplatz der Uhlandschule

Frage: Gestaltungsideen oder Wünsche?

Spaziergang / Bürgerbeteiligung

- Zentraler Aufenthaltsort fürs Wohnumfeld, grün, Spielfläche, Sitzmöbel, Brunnen/Wasserspiel, autofrei, Fahrradbügel, hohe Aufenthaltsqualität, Sitzgelegenheiten ohne Konsumzwang
- Parkmöglichkeiten, Fahrradständer, Bänke, Bäume
- Kleiner Park, Sitzgelegenheit, Außenbewirtung beim Kiosk
- Breiterer Fuß- und Radweg
- Bänke, Bäume, Fahrradabstellfläche, Beschattung, kleiner Spielplatz, Sicherer Fahrradweg über Platz
- Rettungswege markieren, Erhalt der Bäume, Toiletten mit regelmäßiger Reinigung, Mülleimer aufstellen, tägliche Säuberung des Platzes, Überdachter Aufenthaltsbereich
- Kinder-Antwort: "Spielplatz mit coolem Klettergerüst und Wasser und auf dem Weg einzelne Spielgeräte", Erwachenen-Antwort und Perspektive "Gemeinde-Leben, Sitz-Möglichkeiten als Rondell z.B.
- Parkplätze lassen, Fußgängerweg etwas breiter, damit Lasten-Fahrräder/Familienfahrräder auch mitnutzen können
- Gastro am Kiosk, Öffnung Schulgelände für Freizeitnutzung
- Nudging: Fuß- und Fahrradfahrer durch Markierungen und Hindernisse zum richtigen Verhalten "anstoßen". E-Lademöglichkeiten vergrößern, Lauf- und Fahrradwege optimieren, Shared Car Services wie Stadt-Mobil vergrößern, Anzahl Parkplätze optimieren durch eingezeichnete Parkplätze, Bushaltestelle super selten genutzt: Gibt es hier die Möglichkeit, den Platz effektiver zu gestalten? Besonders der "offizielle" Fuß- und Fahrradweg wird durch parallelen Weg nicht sehr effizient genutzt.

Bürgerbeteiligung zum Vorplatz der Uhlandschule

Thema: Klimaresilienz

Bürgerbeteiligung 18.11.2022

- Entsiegeln
- Bäume sollen bleiben, vor allem die Platanen
- Parkplätz verhindern, Parkplatzsuche im Quartier
- Oberfläche erhalten
- Teilweise begrünen
- Weitere Bäume mit großer Baumscheibe
- Grün auf Oberfläche (bspw. Mobiles Grün)
- Berankte Wände
- Andere Plätze die versiegelt sind, prüfen in der Umgebung

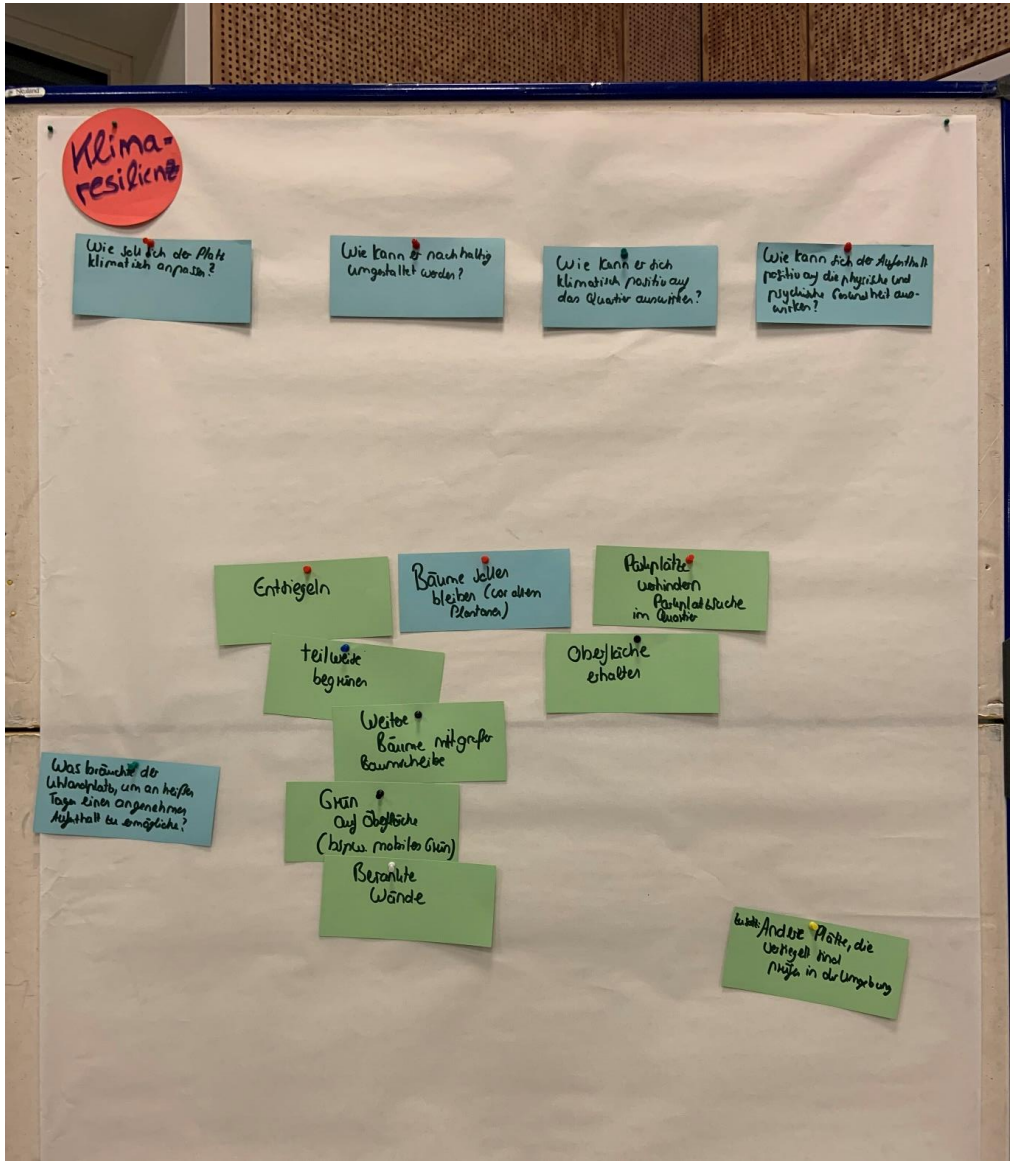

STADTMANNHEIM²

Bürgerbeteiligung zum Vorplatz der Uhlandschule

Thema: Nutzung

Bürgerbeteiligung 18.11.2022

- Zentrale Fläche missbraucht als Parkplatz
- Konflikt Radverkehr / Kinder
- Feuerwehrzufahrt muss bestehen bleiben
- Parkplätze nur für Carsharing bzw. E-Autos
- „Trinkerplatz“
- Bessere Wege- Parken optimiert
- Oberirdische Parkgarage anstatt Tiefgarage
- Barrierefrei Toilette
- Mehr Schulgelände- Wegeverbindung
- Ladestation stört für Mobilitätseingeschränkte
- Schulgelände für alle Nutzbar machen
- Temporäre Bespieglung mit Stadtmobilar
- Schule: Erhalt des Parkens. 60 Lehrer mit KFZ
- Sicheres Parken vor der GBG-Halle für Lehrer

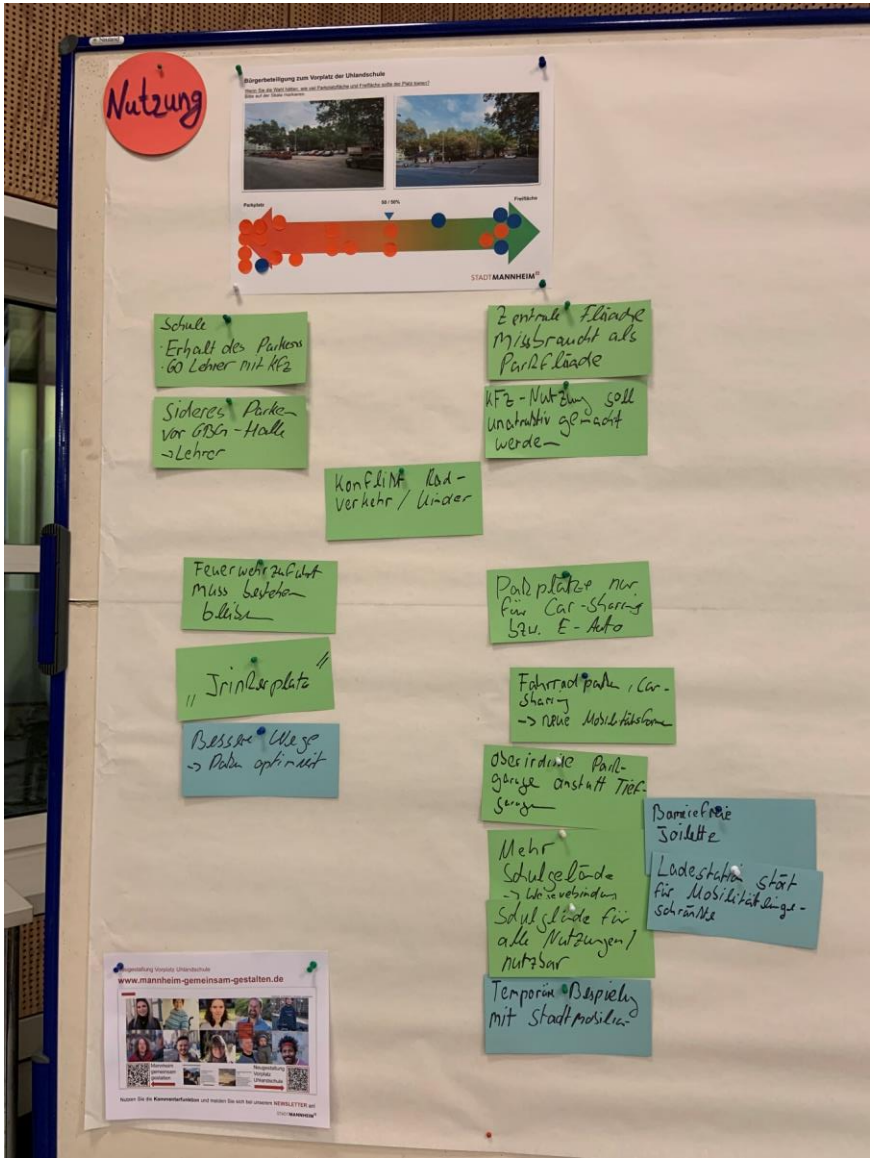

STADTMANNHEIM²

Bürgerbeteiligung zum Vorplatz der Uhlandschule

Thema: Wege

Bürgerbeteiligung 18.11.2022

- Melanchthonweg eng und dunkel
- Laub und Nässe (Rutschgefahr)
- Pfosten nicht fest
- Optimierung der Wege mit Nudging (Anstoßen, unterbewusst)
- Übergang zum „Hundepark“ nicht barrierefrei
- Barriere „Poller“ Ladesäule
- Parkplatz, grün und Melanchthonweg sollen gesäubert werden

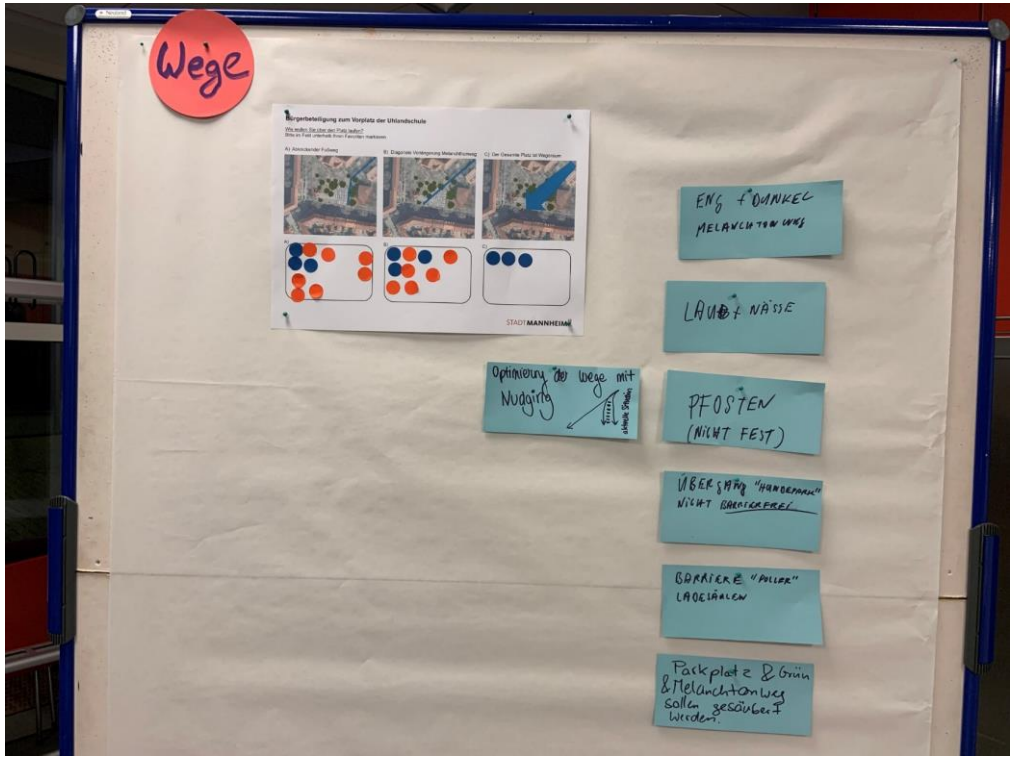

STADTMANNHEIM

Bürgerbeteiligung zum Vorplatz der Uhlandschule

Fazit

In der ersten Phase der Bürgerbeteiligung wurden mit dem Verbundteam des Forschungsprojekt der Fachhochschule Erfurt neue Formate angewendete. Den Auftakt der Beteiligung am 25. und 26. Oktober 2022 wurde mit der XR-Part Beteiligungstour auf dem Vorplatz der Uhlandschule gemacht. Hier wurden die Bürger aktiv angesprochen und konnten die Fragen mit einem ausgegebenen Tablet an markierten Stationen beantworten und eigene Kommentare hinterlassen oder beispielsweise Ihren bevorzugten Weg über den Platz auf dem Tablet einzeichnen.
Bei der Veranstaltung am 10. November 2022 im XR-Part Beteiligungsraum konnten sich interessierte Bürger am Computer, nach einer kurzen Einführung (Bewegung und Gesten), einen Avatar kreieren und sich mit diesem in den digitalen Veranstaltungsraum einwählen. Anschließend wurde das digitale Tischmodell präsentiert. Über ein Portal konnte man sich mit seinem Avatar auf dem 3-dimensionalen nachgebauten Platz begeben und sich die Szenerie z.B. ohne PKWs anschauen und auch hier an den unterschiedlichen Stationen Fragen beantworten und Kommentare hinterlassen.
Am 18. November 2022 wurde der Platzspaziergang und die anschließende Bürgerbeteiligung auf dem Vorplatz der Uhlandschule bzw. in der Mensa der Uhlandschule durchgeführt. Die aktiv angesprochenen Bürger konnten einen Fragebogen ausfüllen und Ihren Lieblingsort oder Weg auf der beigefügten Karte markieren.
Durch die unterschiedlichen Formate wurden mit der Möglichkeit die Fragen mit einem Tablet zu beantworten ein verstärktes Interesse der Schülergruppen an der Beteiligung registriert. Insgesamt wurden durch die vor Ort Befragungen hauptsächlich Anwohnende und Mannheimer Bürgerschaft befragt. Bei denen sich gezeigt hat, dass fast Dreiviertel der Befragten sich mit dem Rad oder zu Fuß im Stadtteil bewegen. Die aber den Vorplatz der Uhlandschule lediglich zum Überqueren nutzen, lediglich einer von 10 nimmt den Vorplatz als Aufenthaltsort war. Hingegen würden 4 von 5 der Befragten mehr Gemeinschaftsfläche anstatt Parkplatzfläche bevorzugen. Eine überwiegende Mehrheit befürwortet die Berücksichtigung von Klimaschutzaspekten im Sinne der Klimaneutralität bei der Neugestaltung. Die favorisierten Wegebeziehungen verlaufen entlang des Gemeindehauses und der Weg quer über den Parkplatz in der Verlängerung der Langen-Rötterstraße.
Darüber hinaus gab es auch diverse Wünsche der Bürger und von Seiten der Schule, unter anderem der Vorschlag eines Lehrerparkplatzes oder die Parkplätze nur für Carsharing oder E-Fahrzeuge zu Verfügung zu stellen. Aber auch diverse Anregungen bzgl. der Wegebeziehung und vor allem zur Begrünung und Entsiegelung des Platzes. Mehr Aufenthaltsqualität soll beispielsweise durch eine gastronomische Nutzung, wie einer Eisdiele, mit Sitzgelegenheiten auf dem Platz geschaffen werden, um nur einige der Anregungen und Wünsche zu nennen.

Bürgerbeteiligung zum Vorplatz der Uhlandschule

Zeitplan

XR-Part Beteiligungstour (vor Ort mit Tablet) 25.+26.10.2022

XR-Part Beteiligungsraum (Digitaler Raum) 10.11.2022

1. Bürgerbeteiligung (Spaziergang und Veranstaltung) 18.11.22

2022 2023 2024

Vorstellung der Auswertung
Online / Newsletter

Machbarkeitsstudie
Sommer 2023

2. Bürgerbeteiligung
Herbst 2023

Vorstellung im Gemeinderat
Frühjahr 2024

Neugestaltung Vorplatz Uhlandschule

Vielen Dank für Ihre Aufmerksamkeit und Ihre Beteiligung!

https://mannheim-gemeinsam-gestalten.de

STADTMANNHEIM²